
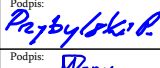




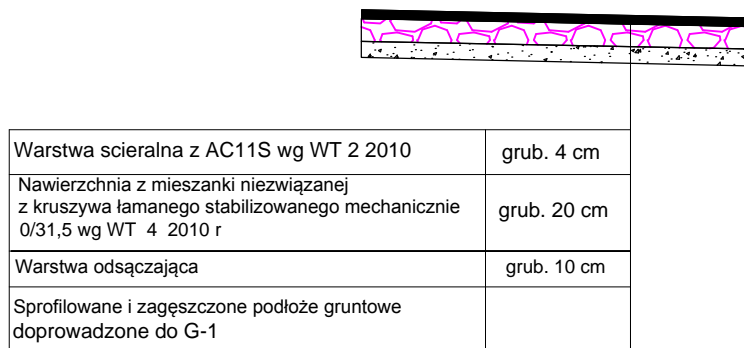
Przedmiotowa droga

Jednostka projektowa:	 MOTYLES kompleksowa obsługa budownictwa ul. Zimowa 18 87-800 Włocławek tel.kom. 607 542 675		
Lokalizacja:	WOJEWÓDZTWO KUJAWSKO - POMORSKIE POWIAT LIPNOWSKI GMINA LIPNO OBREB OSTROWITE		
Inwestor:	URZĄD GMINY LIPNO UL. MICKIEWICZA 29, 87-600 LIPNO		
Nazwa inwestycji:	„Przebudowa drogi gminnej nr. 170525C Ostrowite - Szczepanki etap II”		
Stadium dokumentacji:	PROJEKT BUDOWLANY		
Nazwa rysunku:	PLAN ORIENTACYJNY		
Projektant:	mgr inż. Piotr Przybylski	Podpis: 	
Asystent Projektanta:	Maciej Zarywczyński	Podpis: 	
Data:	STYCZEŃ 2018 r.	Skala:	1:25000
		Branża:	Drogowa
		Nr Rysunku:	1

Przekrój A



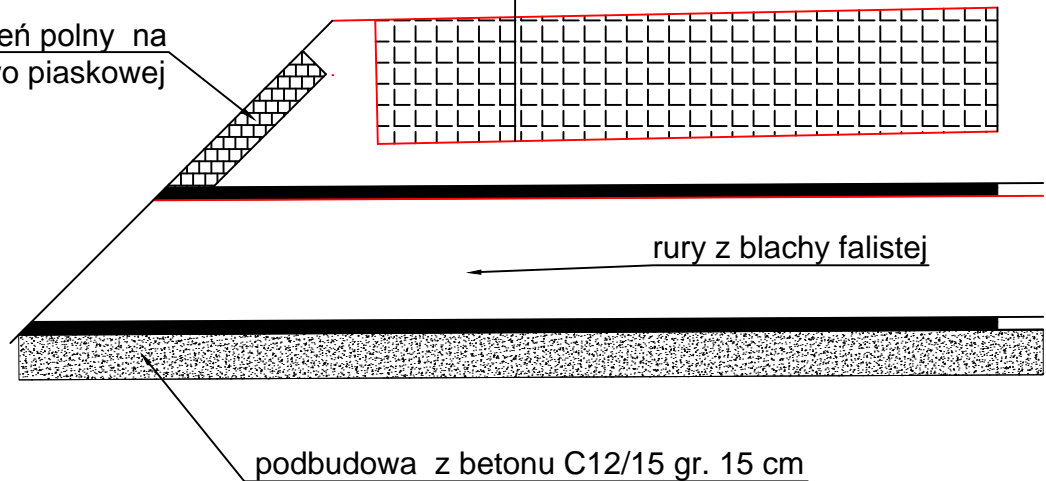
Przekrój przez zjazd



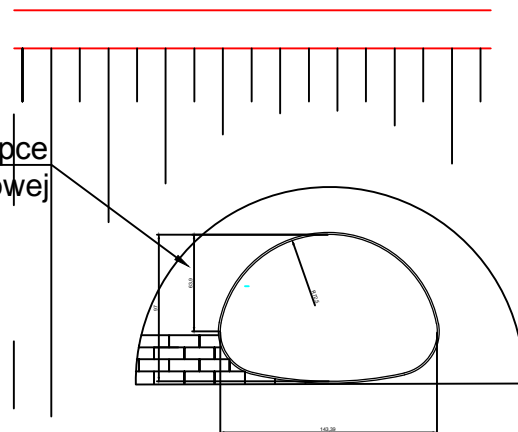
Jednostka projektowa:	 ul. Zimowa 18 87-800 Włocławek tel.kom. 607 542 675	
Lokalizacja:	WOJEWÓDZTWO KUJAWSKO - POMORSKIE POWIAT LIPNOWSKI GMINA LIPNO OBRĘB OSTROWITE	
Inwestor:	URZĄD GMINY LIPNO UL. MICKIEWICZA 29, 87-600 LIPNO	
Nazwa inwestycji:	„Przebudowa drogi gminnej nr. 170525C Ostrowite - Szczepanki etap II”	
Stadium dokumentacji:	PROJEKT BUDOWLANY	
Nazwa rysunku:	PRZEKRÓJ KONSTRUKCYJNY	
Projektant:	mgr inż. Piotr Przybylski	Podpis: 
Asystent Projektanta:	Maciej Zarywczyński	Podpis: 
Data:	STYCZEŃ 2018 r.	Nr Rysunku: 3.1
Skala:	1:500	
Branża:	Drogowa	




Warstwa scieralna z AC11S wg WT 2 2010	grub. 4 cm
Warstwa podbudowy z mieszanki niezwiązanej z kruszywa łamanego stabilizowanego mechanicznie 0/31,5 wg WT 4 2010 r	grub. 8 cm
Warstwa podbudowy z mieszanki niezwiązanej z kruszywa łamanego stabilizowanego mechanicznie 0/31,5 wg WT 4 2010 r	grub. 15 cm
Warstwa podbudowy z gruntu stabilizowanego cementem C1/5/2	grub. 15 cm

Kamień polny na podsypce cementowo piaskowej



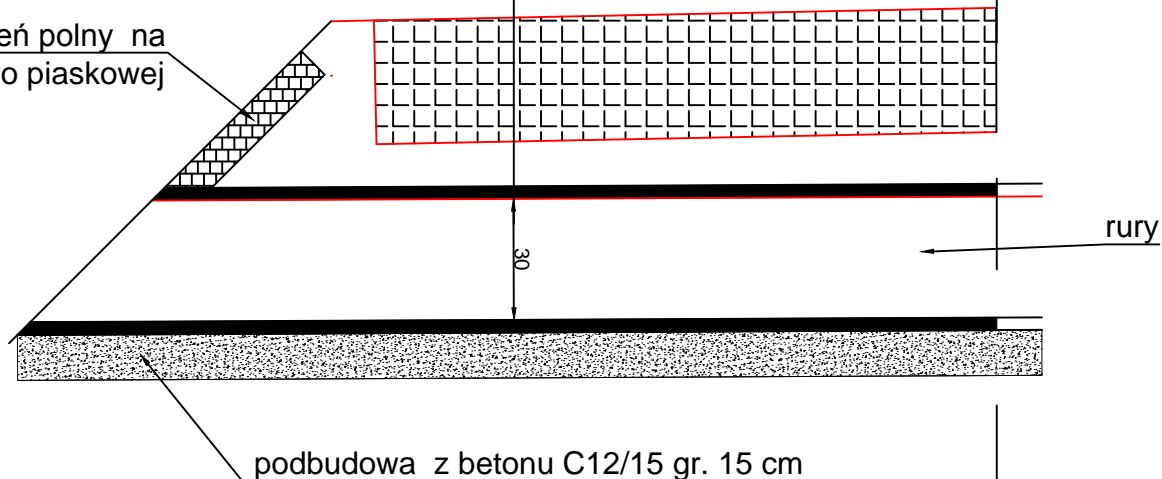
Kamień polny na podsypce cementowo piaskowej



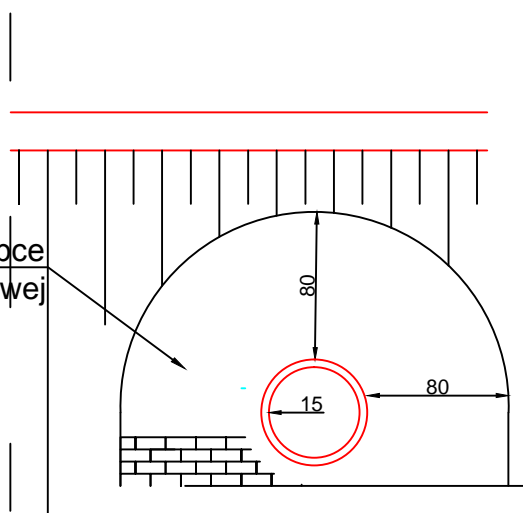
Jednostka projektowa:	 ul. Zimowa 18 87-800 Włocławek tel.com. 607 542 675	
Lokalizacja:	WOJEWÓDZTWO KUJAWSKO - POMORSKIE POWIAT LIPNOWSKI GMINA LIPNO OBRĘB OSTROWITE	
Inwestor:	URZĄD GMINY LIPNO UL. MICKIEWICZA 29, 87-600 LIPNO	
Nazwa inwestycji:	„Przebudowa drogi gminnej nr. 170525C Ostrowite - Szczepanki etap II”	
Stadium dokumentacji:	PROJEKT BUDOWLANY	
Nazwa rysunku:	PRZEPUST POD KORONĄ DROGI	
Projektant:	mgr inż. Piotr Przybylski <small>nr uprawnień budowlanych: KJ/P/00046/POCD/04</small>	Podpis: 
Asystent Projektanta:	Maciej Zarywczyński	Podpis: 
Data:	Skala:	Branża:
STYCZEŃ 2018 r.	1:500	Drogowa
		Nr Rysunku: 3.2

Warstwa scieralna z AC11S wg WT 2 2010	grub. 4 cm
Górna warstwa podbudowy z mieszanki niezwiązanej z kruszywa łamanego stabilizowanego mechanicznie 0/31,5	grub. 8 cm
Dolna warstwa podbudowy z mieszanki niezwiązanej z kruszywa łamanego stabilizowanego mechanicznie 0/31,5	grub. 15 cm
Warstwa odsączająca	grub. 10 cm
Sprofilowane i zagęszczone podłoże gruntowe doprowadzone do G-1	

Kamień polny na podsypce cementowo piaskowej



Kamień polny na podsypce cementowo piaskowej



Jednostka projektowa:	MOTYLES kompleksowa obsługa budownictwa	ul. Zimowa 18 87-800 Włocławek tel.com. 607 542 675
Lokalizacja:	WOJEWÓDZTWO KUJAWSKO - POMORSKIE POWIAT LIPNOWSKI GMINA LIPNO OBRĘB OSTROWITE	
Inwestor:	URZĄD GMINY LIPNO UL. MICKIEWICZA 29, 87-600 LIPNO	
Nazwa inwestycji:	„Przebudowa drogi gminnej nr. 170525C Ostrowite - Szczepanki etap II”	
Stadium dokumentacji:	PROJEKT BUDOWLANY	
Nazwa rysunku:	PRZĘKRÓJ KONSTRUKCYJNY	
Projektant:	mgr inż. Piotr Przybylski <small>nr uprawnień budowlanych: KUP/00046/POCD/04</small>	Podpis: <i>Przybylski P.</i>
Asystent Projektanta:	Maciej Zarywczyński	Podpis: <i>Maciej</i>
Data:	Skala:	Branża:
STYCZEŃ 2018 r.	1:50	Drogowa
		Nr Rysunku: 3.3